

Freistaat Bayern, Staatliches Bauamt Traunstein
B 20_480_1,760 bis B 20_420_7,068

**B 20 Freilassing – Burghausen
Ortsumgehung Laufen**




PROJIS-Nr.: 0900140010

Feststellungsentwurf

für
eine Bundesfernstraßenmaßnahme
Ortsumgehung Laufen

1. Tektur vom 19.06.2017
Korrektur vom 25.01.2018

- Grunderwerbsverzeichnis -
Unterlage 10.2 T
ohne Eigentümerangaben

<p>aufgestellt: Staatliches Bauamt  König, Ltd. Baudirektor Traunstein, den 07.08.2014</p>	<p>Grunderwerbsplan mit Änderung der unwirtschaftlichen Restflächen Staatliches Bauamt Traunstein Stand: 23.10.2019</p>
<p>1. Tektur mit Korrektur Staatliches Bauamt  König, Ltd. Baudirektor Traunstein, den 19.06.2017 / 25.01.2018</p>	<p>Planfestgestellt mit Beschluss der Regierung von Oberbayern Az. 4354.32_02-10-1 München, 09.10.2020 gez. Guggenberger Oberregierungsrat</p> 

Grunderwerbsverzeichnis für das Straßenbauvorhaben B20 - Ortsumgehung Laufen									zu Unterlage / Blatt-Nr.: 10.2T		
Datum: 11.01.2018 / 25.01.2018 / 30.10.2019											
GE-Plan	Lfd. Nr.	Bau-kilo-meter	Eigentümer: Name, Vorname Straße Wohnort	Grundbuch von Band Blatt	Gemarkung Flur Flurstück	Nutzungs- art	Größe des Flur- stücks m ²	zu erwerbende Fläche m ²	Vorübergehend in Anspruch zu nehmende Fläche m ²	Dauernd zu belastende Fläche m ²	Bemerkungen
1	2	3	4	5	6	7	8	9	10	11	12
1 1	1.1 1.2	0+020		Leobendorf 1 1130 1252	Leobendorf 1227	GFW GFW	3518	11	370		
1 1	2.1 2.2	0+050		Leobendorf 1 1099	Leobendorf 1229	GFL GFL	2340	18	107		
1 1	3.1 3.2	0+100		Laufen 1 1865	Leobendorf 1228	Gr Gr	9739	112	1689		
1 1	4.1 4.2	0+100		Leobendorf 1 1099	Leobendorf 1233	Gr Gr	2928	192	441		
1	5.2	0+150		Leobendorf 1 1336	Leobendorf 1223	Wa	2715		77		

Grunderwerbsverzeichnis für das Straßenbauvorhaben B20 - Ortsumgehung Laufen									zu Unterlage / Blatt-Nr.: 10.2T		
Datum: 11.01.2018 / 25.01.2018 / 30.10.2019											
GE-Plan	Lfd. Nr.	Baukilometer	Eigentümer: Name, Vorname Straße Wohnort	Grundbuch von Band Blatt	Gemarkung Flur Flurstück	Nutzungsart	Größe des Flurstücks m ²	zu erwerbende Fläche m ²	Vorübergehend in Anspruch zu nehmende Fläche m ²	Dauernd zu belastende Fläche m ²	Bemerkungen
1	2	3	4	5	6	7	8	9	10	11	12
1 1	6.1 6.2	0+170		Leobendorf 1 1340	Leobendorf 1228/1	Gr Gr	4110	399 249	241 375		
1 1	7.1 7.2	0+140		Leobendorf 1 1336	Leobendorf 1106	Wa Wa	178	26	95		
1 1	8.1 8.2	0+170		Leobendorf 1 1285	Leobendorf 1105	Gebü Gebü	2459	282 272	336 345		
1 1	9.1 9.2	0+200		Leobendorf 1 1336	Leobendorf 1088	Weg Weg	2236	49 48	143 444		Entschädigungs- loser Übergang auf neuen Baulasträger.
1 1	10.1 10.2	0+300		Leobendorf 1 1170	Leobendorf 1104	LNH LNH	12426	6354 6380 5094	1131 4105 4234		
1 1	11.1 11.2	0+350		Leobendorf 1 1035 Leobendorf 1 1036	Leobendorf 1100	LNH LNH	20626	653	1791		
1	12.2	0+440		Leobendorf 1 1336	Leobendorf 1099	Weg	1121		121		

Grunderverbsverzeichnis für das Straßenbauvorhaben B20 - Ortsumgehung Laufen									zu Unterlage / Blatt-Nr.: 10.2T		
Datum: 11.01.2018 / 25.01.2018 / 30.10.2019											
GE-Plan	Lfd. Nr.	Baukilometer	Eigentümer: Name, Vorname Straße Wohnort	Grundbuch von Band Blatt	Gemarkung Flur Flurstück	Nutzungsart	Größe des Flurstücks m ²	zu erwerbende Fläche m ²	Vorübergehend in Anspruch zu nehmende Fläche m ²	Dauernd zu belastende Fläche m ²	Bemerkungen
1	2	3	4	5	6	7	8	9	10	11	12
1 1	13.1 13.2	0+450		Leobendorf 1 1036	Leobendorf 1101	LNH LNH	5484	54	215		
1 1	14.1 14.2	0+460		Leobendorf 1 1036	Leobendorf 1102	Gr Gr	464	219	103		
1	15.2	0+450		Leobendorf 1 1024	Leobendorf 612	Weg	365		65		
1 1	16.1 16.2	0+460		Leobendorf 1 1317	Leobendorf 613	Gr Gr	498	75 426	113 62		
1 1	17.1 17.2	0+470		Leobendorf 1 1336	Leobendorf 1103	Stra Stra	301	77	225		Entschädigungs- loser Übergang auf neuen Baulastträger.
1 1	18.1 18.2	0+480		Leobendorf 1 1170	Leobendorf 614	Gr Gr	8821	280	1601		

Grunderwerbsverzeichnis für das Straßenbauvorhaben B20 - Ortsumgehung Laufen									zu Unterlage / Blatt-Nr.: 10.2T		
Datum: 11.01.2018 / 25.01.2018 / 30.10.2019											
GE-Plan	Lfd. Nr.	Baukilometer	Eigentümer: Name, Vorname Straße Wohnort	Grundbuch von Band Blatt	Gemarkung Flur Flurstück	Nutzungsart	Größe des Flurstücks m ²	zu erwerbende Fläche m ²	Vorübergehend in Anspruch zu nehmende Fläche m ²	Dauernd zu belastende Fläche m ²	Bemerkungen
1	2	3	4	5	6	7	8	9	10	11	12
1 1	19.2 19.3	0+520		Leobendorf 1 1091	Leobendorf 1013	Bahn Bahn	104695		1590 1514	1572 1367	
1 1	20.1 20.2	0+520		Leobendorf 1 1091	Leobendorf 609/1	Weg Weg	2010	425	276		
1 1	21.1 21.2	0+580		Leobendorf 1 1170	Leobendorf 615/5	LNH LNH	2941	1352	396		
1 1	22.1 22.2	0+640		Leobendorf 1 1036	Leobendorf 616/3	LNH LNH	21558	3664 4214	496 508		
1 1	23.1 23.2	0+690		Leobendorf 1 1024	Leobendorf 619	Weg Weg	942	158 166	45 135		Entschädigungs- loser Übergang auf neuen Baulastträger.
1	24.1	0+710		Leobendorf 1 1521	Leobendorf 621/2	GFI	1717	174			

entfällt

Grunderwerbsverzeichnis für das Straßenbauvorhaben B20 - Ortsumgehung Laufen									zu Unterlage / Blatt-Nr.: 10.2T		
Datum: 11.01.2018 / 25.01.2018 / 30.10.2019											
GE-Plan	Lfd. Nr.	Baukilometer	Eigentümer: Name, Vorname Straße Wohnort	Grundbuch von Band Blatt	Gemarkung Flur Flurstück	Nutzungsart	Größe des Flurstücks m²	zu erwerbende Fläche m²	Vorübergehend in Anspruch zu nehmende Fläche m²	Dauernd zu belastende Fläche m²	Bemerkungen
1	2	3	4	5	6	7	8	9	10	11	12
1 1	25.1 25.2	0+740		Leobendorf 1 1036	Leobendorf 617/2	LNH LNH	2832	1917	119		
1	26.1	0+740		Leobendorf 1 1024	Leobendorf 621/1	Gr	1480	1480			
1	27.1	0+760		Leobendorf 1 1524	Leobendorf 621/3	GFI	1859	229			entfällt
1	28.1	0+800		Leobendorf 1 1518	Leobendorf 621/4	Baup	1191	61			entfällt
1 1	29.1 29.2	0+820		Leobendorf 1 1170	Leobendorf 618	LNH LNH	7888	3001 2996	195		
1	30.1	0+820		Leobendorf 1 1517	Leobendorf 621/5	GFI	2456	35			entfällt

Grunderwerbsverzeichnis für das Straßenbauvorhaben B20 - Ortsumgehung Laufen									zu Unterlage / Blatt-Nr.: 10.2T		
									Datum: 11.01.2018 / 25.01.2018 / 30.10.2019		
GE-Plan	Lfd. Nr.	Baukilometer	Eigentümer: Name, Vorname Straße Wohnort	Grundbuch von Band Blatt	Gemarkung Flur Flurstück	Nutzungsart	Größe des Flurstücks m ²	zu erwerbende Fläche m ²	Vorübergehend in Anspruch zu nehmende Fläche m ²	Dauernd zu belastende Fläche m ²	Bemerkungen
1	2	3	4	5	6	7	8	9	10	11	12
2	1.2	0+820		Leobendorf 1 1024	Leobendorf 621	Gr	1232		64		
2	2.1	0+830		Laufen 1 1486	Laufen 512/4	GFW	11588	48			
2	3.2	0+830		Laufen 1 1633	Laufen 512/8	Weg	367		48		
2 2	4.1 4.2	0+825		Leobendorf 1 1153	Leobendorf 661	Gr Gr	2220	38	72		
2	5.2	0+880		Leobendorf 1 1107	Leobendorf 655		51825		295 235		

Grunderwerbsverzeichnis für das Straßenbauvorhaben B20 - Ortsumgehung Laufen									zu Unterlage / Blatt-Nr.: 10.2T		
									Datum: 11.01.2018 / 25.01.2018 / 30.10.2019		
GE-Plan	Lfd. Nr.	Baukilometer	Eigentümer: Name, Vorname Straße Wohnort	Grundbuch von Band Blatt	Gemarkung Flur Flurstück	Nutzungsart	Größe des Flurstücks m²	zu erwerbende Fläche m²	Vorübergehend in Anspruch zu nehmende Fläche m²	Dauernd zu belastende Fläche m²	Bemerkungen
1	2	3	4	5	6	7	8	9	10	11	12
2	6.2	0+820		Leobendorf 1 1517	Leobendorf 621/5	GFI	2456		133		
2 2	7.1 7.2	0+880		Leobendorf 1 1024	Leobendorf 621/6	Gr Gr	2935	1773	226		
2	8.1	0+900		Leobendorf 1 1170	Leobendorf 620	LNH	3636	79 179			
2 2	9.1 9.2	1+000		Leobendorf 1 1024	Leobendorf 609	Stra Stra	2854	500	543		Entschädigungs- loser Übergang auf neuen Baulastträger.
2 2	10.1 10.2	1+040		Leobendorf 1 1352	Leobendorf 594	Gr Gr	67298	2757 5333	3917 1344		
2 2	11.1 11.2	1+050		Leobendorf 1 1336	Leobendorf 1319	Stra Stra	12073	726	1765		Entschädigungs- loser Übergang auf neuen Baulastträger.

Grunderwerbsverzeichnis für das Straßenbauvorhaben B20 - Ortsumgehung Laufen									zu Unterlage / Blatt-Nr.: 10.2T		
									Datum: 11.01.2018 / 25.01.2018 / 30.10.2019		
GE-Plan	Lfd. Nr.	Baukilometer	Eigentümer: Name, Vorname Straße Wohnort	Grundbuch von Band Blatt	Gemarkung Flur Flurstück	Nutzungsart	Größe des Flurstücks m ²	zu erwerbende Fläche m ²	Vorübergehend in Anspruch zu nehmende Fläche m ²	Dauernd zu belastende Fläche m ²	Bemerkungen
1	2	3	4	5	6	7	8	9	10	11	12
2	12.1	1+120		Leobendorf 1 1352	Leobendorf 566/1	GFL	8314	41			
2	13.2	1+110		Leobendorf 1 1024	Leobendorf 569/1	Weg	1950		57		
2 2	14.1 14.2	0+900		Leobendorf 1 1024	Leobendorf 660	Stra Stra	1362	424	938		Entschädigungs- loser Übergang auf neuen Baulasträger.
2 2	15.1 15.2	0+940		Heining 1 363	Leobendorf 659	Gr Gr	16641	7602 6638	1732 1828		
2 2	16.1 16.2	0+960		Leobendorf 1 885	Leobendorf 658	LNH LNH	12068	2374	110		

Grunderwerbsverzeichnis für das Straßenbauvorhaben B20 - Ortsumgehung Laufen									zu Unterlage / Blatt-Nr.: 10.2T		
									Datum: 11.01.2018 / 25.01.2018 / 30.10.2019		
GE-Plan	Lfd. Nr.	Bau-kilo-meter	Eigentümer: Name, Vorname Straße Wohnort	Grundbuch von Band Blatt	Gemarkung Flur Flurstück	Nutzungs- art	Größe des Flur- stücks m ²	zu erwerbende Fläche m ²	Vorübergehend in Anspruch zu nehmende Fläche m ²	Dauernd zu belastende Fläche m ²	Bemerkungen
1	2	3	4	5	6	7	8	9	10	11	12
2	17.1	1+040		Laufen 1 1140	Leobendorf 571	LNH	7850	3737			
2 2	18.1 18.2	1+080		Leobendorf 1 1036	Leobendorf 572	Gr Gr	5388	1032	291		
2 2	19.1 19.2	1+300		Leobendorf 1 1036	Leobendorf 570	Gr Gr	57501	13638	3992		
2 2	20.1 20.2	1+020		Heining 1 537	Leobendorf 657	Gr Gr	12852	810	713		

Grunderwerbsverzeichnis für das Straßenbauvorhaben B20 - Ortsumgehung Laufen									zu Unterlage / Blatt-Nr.: 10.2T		
									Datum: 11.01.2018 / 25.01.2018 / 30.10.2019		
GE-Plan	Lfd. Nr.	Baukilometer	Eigentümer: Name, Vorname Straße Wohnort	Grundbuch von Band Blatt	Gemarkung Flur Flurstück	Nutzungsart	Größe des Flurstücks m ²	zu erwerbende Fläche m ²	Vorübergehend in Anspruch zu nehmende Fläche m ²	Dauernd zu belastende Fläche m ²	Bemerkungen
1	2	3	4	5	6	7	8	9	10	11	12
2	21.1	1+060		Leobendorf 1 1155	Leobendorf 623	Gr	18275	44			
2	22.1	1+065		Heining 1 619	Leobendorf 577	LNH	3289	18			
2 2	23.1 23.2	1+490		Leobendorf 1 1036	Leobendorf 549	Gr Gr	39241	1772 2144	707 697		
2 2	24.1 24.2	1+600		Leobendorf 1 929	Leobendorf 548	Gr Gr	55725	5940 6871	1822 1794		
2 2	25.1 25.2	1+705		Leobendorf 1 1024	Leobendorf 522	Weg Weg	1158	191	124		Entschädigungs- loser Übergang auf neuen Baulastträger.
2	26.2	1+780		Leobendorf 1 1024	Leobendorf 522/1	Stra	776		291		

Grunderwerbsverzeichnis für das Straßenbauvorhaben B20 - Ortsumgehung Laufen									zu Unterlage / Blatt-Nr.: 10.2T		
									Datum: 11.01.2018 / 25.01.2018 / 30.10.2019		
GE-Plan	Lfd. Nr.	Baukilometer	Eigentümer: Name, Vorname Straße Wohnort	Grundbuch von Band Blatt	Gemarkung Flur Flurstück	Nutzungsart	Größe des Flurstücks m ²	zu erwerbende Fläche m ²	Vorübergehend in Anspruch zu nehmende Fläche m ²	Dauernd zu belastende Fläche m ²	Bemerkungen
1	2	3	4	5	6	7	8	9	10	11	12
2 2	27.1 27.2	1+790		Leobendorf 1 1350	Leobendorf 468/2	GFW	661	22	14		
2	28.1	1+780		Leobendorf 1 1138	Leobendorf 468	GFL	2028	12			
2 2	29.1 29.2	1+780		Leobendorf 1 1138	Leobendorf 523	Gr Gr	36935	6664	2726		
2 2	30.1 30.2	1+850		Heining 1 379	Leobendorf 524	Gr Gr	3431	88	128		

Grunderwerbsverzeichnis für das Straßenbauvorhaben B20 - Ortsumgehung Laufen									zu Unterlage / Blatt-Nr.: 10.2T		
Datum: 11.01.2018 / 25.01.2018 / 30.10.2019											
GE-Plan	Lfd. Nr.	Baukilometer	Eigentümer: Name, Vorname Straße Wohnort	Grundbuch von Band Blatt	Gemarkung Flur Flurstück	Nutzungsart	Größe des Flurstücks m ²	zu erwerbende Fläche m ²	Vorübergehend in Anspruch zu nehmende Fläche m ²	Dauernd zu belastende Fläche m ²	Bemerkungen
1	2	3	4	5	6	7	8	9	10	11	12
2 2	31.1 31.2	1+850		Leobendorf 1 981	Leobendorf 525	Gr Gr	8111	48	206		
2	32.2	1+860		Leobendorf 1 939	Leobendorf 541	Gr	15027		38		
2	33.1	1+880		Heining 1 724	Heining 610	Gr	1513	220			
2	34.2	1+910		Heining 1 694	Heining 608/1	Weg	611		138		
2 2	35.1 35.2	1+880		Leobendorf 1 1114	Leobendorf 506	AGr AGr	76720	2313	2023		
2 2	36.1 36.2	1+860		Leobendorf 1 904	Leobendorf 514	Stra Stra	28176	312	8920		Entschädigungs- loser Übergang auf neuen Baulastträger.

Grunderwerbsverzeichnis für das Straßenbauvorhaben B20 - Ortsumgehung Laufen									zu Unterlage / Blatt-Nr.: 10.2T		
									Datum: 11.01.2018 / 25.01.2018 / 30.10.2019		
GE-Plan	Lfd. Nr.	Bau-kilo-meter	Eigentümer: Name, Vorname Straße Wohnort	Grundbuch von Band Blatt	Gemarkung Flur Flurstück	Nutz-ungs-art	Größe des Flur- stücks m ²	zu erwerbende Fläche m ²	Vorübergehend in Anspruch zu nehmende Fläche m ²	Dauernd zu belastende Fläche m ²	Bemerkungen
1	2	3	4	5	6	7	8	9	10	11	12
2	37.1	2+100		Leobendorf	Leobendorf	A	60592	15082 47653			Grunderwerb des Flurstückes 504 besteht aus den laufenden Num- mern 2.37 und 3.1
2	37.2			1 929	504	A			2101 2035		

Grunderwerbsverzeichnis für das Straßenbauvorhaben B20 - Ortsumgehung Laufen									zu Unterlage / Blatt-Nr.: 10.2T		
Datum: 11.01.2018 / 25.01.2018 / 30.10.2019											
GE-Plan	Lfd. Nr.	Baukilometer	Eigentümer: Name, Vorname Straße Wohnort	Grundbuch von Band Blatt	Gemarkung Flur Flurstück	Nutzungsart	Größe des Flurstücks m ²	zu erwerbende Fläche m ²	Vorübergehend in Anspruch zu nehmende Fläche m ²	Dauernd zu belastende Fläche m ²	Bemerkungen
1	2	3	4	5	6	7	8	9	10	11	12
3 3	1.1 1.2	2+100		Leobendorf 1 929	Leobendorf 504	A A	60592	4605 4696	1886 1795 1799		Grunderwerb des Flurstückes 504 besteht aus den laufenden Num- mern 2.37 und 3.1
3 3	2.1 2.2	2+280		Heining 1 630	Heining 386	AGr AGr	30541	865 529	489 825		
3 3	3.1 3.2	2+280		Heining 1 363	Heining 606/1	Gebü Gebü	551	97	135		
3 3	4.1 4.2	2+280		Heining 1 694	Heining 382	Weg Weg	3623	525 370	22 477		Entschädigungs- loser Übergang auf neuen Baulastträger.
3 3	5.1 5.2	2+350		Heining 1 672	Heining 605	AGr AGr	15227	1834	779		
3 3	6.1 6.2	2+420		Heining 1 544	Heining 614	Gr Gr	14040	27	115		

Grunderwerbsverzeichnis für das Straßenbauvorhaben B20 - Ortsumgehung Laufen									zu Unterlage / Blatt-Nr.: 10.2T		
Datum: 11.01.2018 / 25.01.2018 / 30.10.2019											
GE-Plan	Lfd. Nr.	Baukilometer	Eigentümer: Name, Vorname Straße Wohnort	Grundbuch von Band Blatt	Gemarkung Flur Flurstück	Nutzungsart	Größe des Flurstücks m ²	zu erwerbende Fläche m ²	Vorübergehend in Anspruch zu nehmende Fläche m ²	Dauernd zu belastende Fläche m ²	Bemerkungen
1	2	3	4	5	6	7	8	9	10	11	12
3 3	7.1 7.2	2+450		Heining 1 569	Heining 620/3	Gr Gr	2962	107	141		
3 3	8.1 8.2	2+460		Heining 1 356	Heining 604	AGr AGr	36819	10406	2220		
3 3	9.1 9.2	2+520		Heining 1 568	Heining 620	Gr Gr	10238	3074 3047	1514 1509		

Grunderwerbsverzeichnis für das Straßenbauvorhaben B20 - Ortsumgehung Laufen									zu Unterlage / Blatt-Nr.: 10.2T		
									Datum: 11.01.2018 / 25.01.2018 / 30.10.2019		
GE-Plan	Lfd. Nr.	Baukilometer	Eigentümer: Name, Vorname Straße Wohnort	Grundbuch von Band Blatt	Gemarkung Flur Flurstück	Nutzungsart	Größe des Flurstücks m ²	zu erwerbende Fläche m ²	Vorübergehend in Anspruch zu nehmende Fläche m ²	Dauernd zu belastende Fläche m ²	Bemerkungen
1	2	3	4	5	6	7	8	9	10	11	12
3 3	10.1 10.2	2+585		Heining 1 601	Heining 625	AGr AGr	7191	3	7		
3 3	11.1 11.2	2+620		Heining 1 546	Heining 628	A A	16624	316	676		
3 3	12.1 12.2	2+640		Heining 1 568	Heining 603	Gr Gr	30010	7352	776		

Grunderwerbsverzeichnis für das Straßenbauvorhaben B20 - Ortsumgehung Laufen									zu Unterlage / Blatt-Nr.: 10.2T		
Datum: 11.01.2018 / 25.01.2018 / 30.10.2019											
GE-Plan	Lfd. Nr.	Baukilometer	Eigentümer: Name, Vorname Straße Wohnort	Grundbuch von Band Blatt	Gemarkung Flur Flurstück	Nutzungsart	Größe des Flurstücks m²	zu erwerbende Fläche m²	Vorübergehend in Anspruch zu nehmende Fläche m²	Dauernd zu belastende Fläche m²	Bemerkungen
1	2	3	4	5	6	7	8	9	10	11	12
3 3	13.1 13.2	2+680		Heining 1 480 845	Heining 629	AGr AGr	24457	545 640	1531 1436		Befristete Rückauflassungsvormerkung für Ludwig Hofmann.
3 3	14.1 14.2	2+700		Heining 1 694	Heining 609	Weg Weg	3817	919	732		Entschädigungsloser Übergang auf neuen Baulastträger.
3 3	15.1 15.2	2+700		Laufen 1 1636	Heining 483	Stra Stra	34012	807	3709		Entschädigungsloser Übergang auf neuen Baulastträger.
3 3	16.1 16.2	2+860		Heining 1 591	Heining 632	A A	84491	9181 9564 9455	4042 3659 3658		

Grunderwerbsverzeichnis für das Straßenbauvorhaben B20 - Ortsumgehung Laufen									zu Unterlage / Blatt-Nr.: 10.2T		
Datum: 11.01.2018 / 25.01.2018 / 30.10.2019											
GE-Plan	Lfd. Nr.	Baukilometer	Eigentümer: Name, Vorname Straße Wohnort	Grundbuch von Band Blatt	Gemarkung Flur Flurstück	Nutzungsart	Größe des Flurstücks m ²	zu erwerbende Fläche m ²	Vorübergehend in Anspruch zu nehmende Fläche m ²	Dauernd zu belastende Fläche m ²	Bemerkungen
1	2	3	4	5	6	7	8	9	10	11	12
4 4	1.1 1.2	3+010		Heining 1 595	Heining 710	AGr AGr	7192	21 97	45 215		
4 4	2.1 2.2	3+070		Heining 1 607	Heining 712	AGr AGr	16631	2581 2883	572 565		
4 4	3.1 3.2	3+060		Heining 1 694	Heining 636	Stra Stra	5208	156	1125		Entschädigungs- loser Übergang auf neuen Baulastträger.
4 4	4.1 4.2	3+100		Heining 1 356	Heining 633	AGr AGr	56838	753 752	522 454		
4 4	5.1 5.2	3+180		Heining 1 756	Heining 731/1	AGr AGr	28221	6780 6849 6874	2279 2210 2238		
4 4	6.1 6.2	3+180		Heining 1 756	Heining 634	AGr AGr	16917	245	378		
4 4	7.1 7.2	3+350		Heining 1 628	Heining 731	A A	55833	8817 9005 9295	2513 2325 2239		

Grunderwerbsverzeichnis für das Straßenbauvorhaben B20 - Ortsumgehung Laufen									zu Unterlage / Blatt-Nr.: 10.2T		
Datum: 11.01.2018 / 25.01.2018 / 30.10.2019											
GE-Plan	Lfd. Nr.	Baukilometer	Eigentümer: Name, Vorname Straße Wohnort	Grundbuch von Band Blatt	Gemarkung Flur Flurstück	Nutzungsart	Größe des Flurstücks m ²	zu erwerbende Fläche m ²	Vorübergehend in Anspruch zu nehmende Fläche m ²	Dauernd zu belastende Fläche m ²	Bemerkungen
1	2	3	4	5	6	7	8	9	10	11	12
4 4	8.1 8.2	3+440		Heining 1 694	Heining 712/1	Weg Weg	1278	147 463	120 422		Entschädigungs- loser Übergang auf neuen Baulastträger.
4 4	9.1 9.2	3+540		Heining 1 628	Heining 700	A A	94577	5721 5776 6737	2076 2021 2013		
4 4	10.1 10.2	3+630		Heining 1 694	Heining 530	Stra Stra	6711	201	589 725		Entschädigungs- loser Übergang auf neuen Baulastträger.
4 4	11.1 11.2	3+620		Heining 1 627	Heining 699	AGr AGr	50340	1282 4827	519 629		
4 4	12.1 12.2	3+680		Heining 1 368	Heining 754	AGr AGr	11456	2821	1337		
4 4	13.1 13.2	3+780		Heining 1 627	Heining 767	AGr AGr	63835	3934	2315		
4 4	14.2 14.3	3+040		Heining 1 364	Heining 110	Bahn Bahn	86601		730	1283	

Grunderwerbsverzeichnis für das Straßenbauvorhaben B20 - Ortsumgehung Laufen									zu Unterlage / Blatt-Nr.: 10.2T		
									Datum: 11.01.2018 / 25.01.2018 / 30.10.2019		
GE-Plan	Lfd. Nr.	Bau-kilo-meter	Eigentümer: Name, Vorname Straße Wohnort	Grundbuch von Band Blatt	Gemarkung Flur Flurstück	Nutzungs- art	Größe des Flur- stücks m ²	zu erwerbende Fläche m ²	Vorübergehend in Anspruch zu nehmende Fläche m ²	Dauernd zu belastende Fläche m ²	Bemerkungen
1	2	3	4	5	6	7	8	9	10	11	12
4	15.1	3+920		Heining	Heining	GrA	65040	8659			
4	15.2			1 625	117	GrA			1063		

Grunderwerbsverzeichnis für das Straßenbauvorhaben B20 - Ortsumgehung Laufen									zu Unterlage / Blatt-Nr.: 10.2T		
Datum: 11.01.2018 / 25.01.2018 / 30.10.2019											
GE-Plan	Lfd. Nr.	Baukilometer	Eigentümer: Name, Vorname Straße Wohnort	Grundbuch von Band Blatt	Gemarkung Flur Flurstück	Nutzungsart	Größe des Flurstücks m ²	zu erwerbende Fläche m ²	Vorübergehend in Anspruch zu nehmende Fläche m ²	Dauernd zu belastende Fläche m ²	Bemerkungen
1	2	3	4	5	6	7	8	9	10	11	12
5	1.1	3+960		Heining 1 625	Heining 98	Gr	10711	136			
5	2.1	3+970		Heining 1 625	Heining 120	NH	1290	38			
5 5	3.1 3.2	3+950		Heining 1 627	Heining 123	NH NH	3540	1686	213		
5 5	4.1 4.2	4+060		Heining 1 584	Heining 65	NH NH	1631	1631 1156	495		
5 5	5.1 5.2	4+080		Heining 1 772	Heining 64	NH NH	1710	518	188		
5	6.1	3+985		Heining 1 625 Heining 1 627	Heining 122	Weg	1640	1067			
5 5	7.1 7.2	4+000		Heining 1 611	Heining 68	NH NH	1081	140	788		

Grunderwerbsverzeichnis für das Straßenbauvorhaben B20 - Ortsumgehung Laufen									zu Unterlage / Blatt-Nr.: 10.2T		
									Datum: 11.01.2018 / 25.01.2018 / 30.10.2019		
GE-Plan	Lfd. Nr.	Bau-kilo-meter	Eigentümer: Name, Vorname Straße Wohnort	Grundbuch von Band Blatt	Gemarkung Flur Flurstück	Nutzungs- art	Größe des Flur- stücks m ²	zu erwerbende Fläche m ²	Vorübergehend in Anspruch zu nehmende Fläche m ²	Dauernd zu belastende Fläche m ²	Bemerkungen
1	2	3	4	5	6	7	8	9	10	11	12
5 5	8.1 8.2	4+020		Heining 1 772	Heining 67	NH NH	1500	1407	93		
5	9.1	4+030		Heining 1 772	Heining 66	NH	540	540			
5 5	10.1 10.2	4+110		Heining 1 560	Heining 63	NH NH	4172	144	222		
5 5 5 5	11.1 11.2 11.3 11.4	4+200		Heining 1 759	Heining 79/4	Abba Abba Abba Abba	7933	402	97		
5 5 5 5	12.1 12.2 12.3 12.4	4+200		Heining 1 827	Heining 79/7	Abba Abba Abba Abba	8000	1331	176		
								644	163		

Grunderwerbsverzeichnis für das Straßenbauvorhaben B20 - Ortsumgehung Laufen									zu Unterlage / Blatt-Nr.: 10.2T		
Datum: 11.01.2018 / 25.01.2018 / 30.10.2019											
GE-Plan	Lfd. Nr.	Bau-kilo-meter	Eigentümer: Name, Vorname Straße Wohnort	Grundbuch von Band Blatt	Gemarkung Flur Flurstück	Nutzungs- art	Größe des Flur- stücks m ²	zu erwerbende Fläche m ²	Vorübergehend in Anspruch zu nehmende Fläche m ²	Dauernd zu belastende Fläche m ²	Bemerkungen
1	2	3	4	5	6	7	8	9	10	11	12
5 5 5	13.1 13.2 13.3	4+200		Heining 1 519 779	Heining 79	Gr Gr	35979 46035	4965 6260 3170	2213 1216 441	298	
5 5 5	14.1 14.2 14.3	4+200		Heining 1 779	Heining 53	GrA GrA	14843	8109 9390 9452	1949 1190	522	
5 5	15.1 15.2	4+280		Heining 1 779	Heining 50	GrA GrA	21835	16716 16954	772		
5	16.1	4+150		Heining 1 632	Heining 78	Abba	22141	22141			
5	17.1	4+150		Heining 1 632	Heining 77	Abba	7453	7453			

Grunderwerbsverzeichnis
für das Straßenbauvorhaben
B20 - Ortsumgehung Laufen

zu Unterlage / Blatt-Nr.: 10.2T

Datum: 11.01.2018 / 25.01.2018 / 30.10.2019

GE-Plan	Lfd. Nr.	Baukilometer	Eigentümer: Name, Vorname Straße Wohnort	Grundbuch von		Gemarkung		Nutzungsart	Größe des Flurstücks m ²	zu erwerbende Fläche m ²	Vorübergehend in Anspruch zu nehmende Fläche m ²	Dauernd zu belastende Fläche m ²	Bemerkungen
				Band	Blatt	Flur	Flurstück						
1	2	3	4	5		6		7	8	9	10	11	12
5 5	18.1 18.2	4+400		Heining 1	584 864	Heining 49		GrA GrA	4535	3148	191		
5	19.1	4+270		Heining 1	647 876	Heining 53/1		Weg	55	55			
5 5	20.1 20.2	4+200		Heining 1	647	Heining 79/3		Gr Gr	10000	295	186		
5	21.1	4+200		Heining 1	632	Heining 78/1		Weg	181	181			

~~entfällt~~

Grunderverbsverzeichnis für das Straßenbauvorhaben B20 - Ortsumgehung Laufen									zu Unterlage / Blatt-Nr.: 10.2T		
Datum: 11.01.2018 / 25.01.2018 / 30.10.2019											
GE-Plan	Lfd. Nr.	Baukilometer	Eigentümer: Name, Vorname Straße Wohnort	Grundbuch von Band Blatt	Gemarkung Flur Flurstück	Nutzungsart	Größe des Flurstücks m ²	zu erwerbende Fläche m ²	Vorübergehend in Anspruch zu nehmende Fläche m ²	Dauernd zu belastende Fläche m ²	Bemerkungen
1	2	3	4	5	6	7	8	9	10	11	12
5 5	22.1 22.2	4+150		Triebenbach 1 405 566	Triebenbach 195	LH LH	2714	57 448	131 40		
5 5	23.1 23.2	4+200		Heining 1 611	Triebenbach 197	Gr Gr	22422	1379	2521		
5	24.1	4+100		Heining 1 438	Heining 79/5	Weg	80	80			Entschädigungsloser Übergang auf neuen Baulastträger.
5	25.1	4+300		Heining 1 438	Heining 82/10	Weg	3019	1732			Entschädigungsloser Übergang auf neuen Baulastträger.
5	26.1	4+240		Heining 1 438	Heining 79/8	Weg	138	138			Entschädigungsloser Übergang auf neuen Baulastträger.

Grunderwerbsverzeichnis für das Straßenbauvorhaben B20 - Ortsumgehung Laufen									zu Unterlage / Blatt-Nr.: 10.2T		
Datum: 11.01.2018 / 25.01.2018 / 30.10.2019											
GE-Plan	Lfd. Nr.	Baukilometer	Eigentümer: Name, Vorname Straße Wohnort	Grundbuch von Band Blatt	Gemarkung Flur Flurstück	Nutzungsart	Größe des Flurstücks m ²	zu erwerbende Fläche m ²	Vorübergehend in Anspruch zu nehmende Fläche m ²	Dauernd zu belastende Fläche m ²	Bemerkungen
1	2	3	4	5	6	7	8	9	10	11	12
5 5	27.1 27.2	4+320		Triebenbach 1 498	Triebenbach 201	Gr Gr	8795	1	59		
5 5	28.1 28.2	4+460		Heining 1 770	Heining 47	GrA GrA	8694	2297	500		
5	29.1	4+490		Heining 1 770	Triebenbach 254	Gr	84	84			
5 5	30.1 30.2	4+510		Heining 1 611	Heining 20	Gr Gr	28816	823 932	513 677		
5 5	31.1 31.2	4+540		Triebenbach 1 403	Triebenbach 256	Stra Stra	1446	840	606		Entschädigungs- loser Übergang auf neuen Baulastträger.

Grunderwerbsverzeichnis für das Straßenbauvorhaben B20 - Ortsumgehung Laufen									zu Unterlage / Blatt-Nr.: 10.2T		
									Datum: 11.01.2018 / 25.01.2018 / 30.10.2019		
GE-Plan	Lfd. Nr.	Baukilometer	Eigentümer: Name, Vorname Straße Wohnort	Grundbuch von Band Blatt	Gemarkung Flur Flurstück	Nutzungsart	Größe des Flurstücks m ²	zu erwerbende Fläche m ²	Vorübergehend in Anspruch zu nehmende Fläche m ²	Dauernd zu belastende Fläche m ²	Bemerkungen
1	2	3	4	5	6	7	8	9	10	11	12
5 5	32.1 32.2	4+540		Heining 1 611	Triebenbach 255	Gr Gr	1137	818 964	195 445		
5 5	33.1 33.2	4+550		Triebenbach 1 363	Triebenbach 252	Gr Gr	8965	37	1817		
5 5	34.1 34.2	4+630		Triebenbach 1 363	Triebenbach 253/5	Gr Gr	420	140	280		
5 5	35.1 35.2	4+660		Triebenbach 1 403 363	Triebenbach 204	Wa Wa	2942	32	345		

Grunderwerbsverzeichnis für das Straßenbauvorhaben B20 - Ortsumgehung Laufen									zu Unterlage / Blatt-Nr.: 10.2T		
									Datum: 11.01.2018 / 25.01.2018 / 30.10.2019		
GE-Plan	Lfd. Nr.	Baukilometer	Eigentümer: Name, Vorname Straße Wohnort	Grundbuch von Band Blatt	Gemarkung Flur Flurstück	Nutzungsart	Größe des Flurstücks m ²	zu erwerbende Fläche m ²	Vorübergehend in Anspruch zu nehmende Fläche m ²	Dauernd zu belastende Fläche m ²	Bemerkungen
1	2	3	4	5	6	7	8	9	10	11	12
5	36.2	4+680		Heining 1 354	Heining 82/17	GFÖ	393		154		
5 5	37.1 37.2	4+680		Heining 1 560	Triebenbach 222	AGr AGr	33838	18	161		
5 5	38.1 38.2	4+730		Heining 1 519	Triebenbach 221	AGr AGr	19504	130	618		
5 5	39.1 39.2	4+720		Heining 1 560	Triebenbach 258	Gr Gr	4283	153	1132		
5 5	40.1 40.2	4+750		Triebenbach 1 403	Triebenbach 219	Weg Weg	1410	211	736		
5 5	41.1 41.2	4+780		Heining 1 378	Triebenbach 220	AGr AGr	27241	79	502		

Grunderwerbsverzeichnis für das Straßenbauvorhaben B20 - Ortsumgehung Laufen									zu Unterlage / Blatt-Nr.: 10.2T		
Datum: 11.01.2018 / 25.01.2018 / 30.10.2019											
GE-Plan	Lfd. Nr.	Baukilometer	Eigentümer: Name, Vorname Straße Wohnort	Grundbuch von Band Blatt	Gemarkung Flur Flurstück	Nutzungsart	Größe des Flurstücks m²	zu erwerbende Fläche m²	Vorübergehend in Anspruch zu nehmende Fläche m²	Dauernd zu belastende Fläche m²	Bemerkungen
1	2	3	4	5	6	7	8	9	10	11	12
5	42.2	4+360		Triebenbach 1 403	Triebenbach 202	Weg	949		28		
5	43.2	4+360		Heining 1 438	Heining 82/11	Weg	11		11		
5	44.2	4+685		Triebenbach 1 429	Triebenbach 257	Stra	703		703		
5	45.2	4+710		Heining 1 629	Heining 82	Stra	9257		470		
5	46.2	3+980		Heining 1 601	Heining 69	NH	3346		55		
5	47.1	4+350		Heining 1 459	Heining 82/12	Gr	658	1			
5	48.1			Petting 1 1411	Petting 2105	Gr	20310	19561			

entfällt

Grunderwerbsverzeichnis für das Straßenbauvorhaben B20 - Ortsumgehung Laufen									zu Unterlage / Blatt-Nr.: 10.2T		
									Datum: 11.01.2018 / 25.01.2018 / 30.10.2019		
GE-Plan	Lfd. Nr.	Baukilometer	Eigentümer: Name, Vorname Straße Wohnort	Grundbuch von Band Blatt	Gemarkung Flur Flurstück	Nutzungsart	Größe des Flurstücks m ²	zu erwerbende Fläche m ²	Vorübergehend in Anspruch zu nehmende Fläche m ²	Dauernd zu belastende Fläche m ²	Bemerkungen
1	2	3	4	5	6	7	8	9	10	11	12
5	49.1	4+280		Heining 1 827	Heining 53/2	unb.	62	62			
5	50.1	4+400		Heining 1 827	Heining 50/1	unb.	238	238			
5	51.3			Surheim 1 1238	Surheim 580	Gr	33423			3000	
5	52.3			Surheim 1 1234	Surheim 446	Lw	17841			17841	